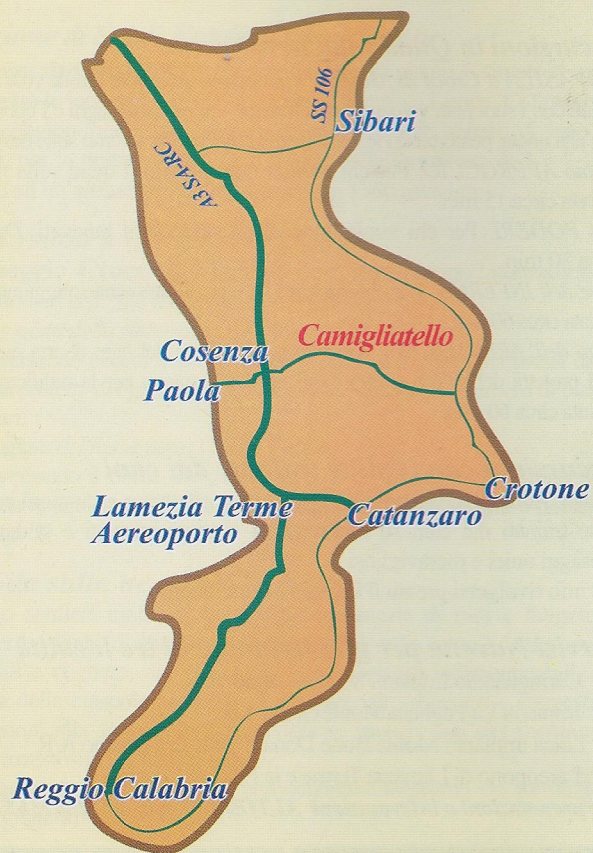


*Le suggestioni, i sapori ed i colori  
dell' Altopiano Silano*



### **Posti da visitare in Sila**

Il numero affianco alla località indica il posto sulla cartina:

**(4) Il Lago Cecita e la Fossiatà** - Il lago Cecita a nord-ovest, alimentato dall'omonimo fiume riempie in realtà una depressione già occupata da un bacino naturale nel Quaternario. Una diga costruita nel 1951 ha ripristinato l'antico paesaggio. Nei pressi del lago vi è la Fossiatà, che con il bosco di Gallopane e la Riserva di Golia Corvo esibiscono le loro solenni estensioni di conifere qua e là interrotte soprattutto da faggi e cerri. I pascoli di Macchialonga, al cospetto dell'ampia cima di Serra Ripollata, offrono scenari unici tra le montagne calabresi.

**(2) Lorica slm 1315 e Lago Arvo** - La località è situata ai piedi di monte Botte Donato 1929m, incastonata in una vallata che contorna il lago Arvo. Stazione di sport invernali con il suo complesso Valle del Cavaliere - Botte Donato. Il lago Arvo è un altro dei bacini silani, creato con una diga nel 1931. Si estende per circa 6 Km sotto il versante meridionale di Monte Botte Donato. Nei pressi delle sue sponde sorgono vari centri di villeggiatura.

**(10) San Giovanni in Fiore slm 1049** - Paesino turistico legato all'opera di Gioacchino da Fiore, fondatore dell'ordine Florense che nell'ultimo decennio del XII secolo iniziò la costruzione dell'Abbazia. Oggi essa, nonostante i numerosi rimaneggiamenti, conserva ancora la caratteristica bellezza dello stile romanico. Il centro storico conserva molte chiese e portali d'interesse artistico.

**(6) Monte Scuro slm 1633** - Nei pressi del Valico è posta una Croce in metallo, quale testimonianza perenne del silenzio e delle profonde notti silane. Da qui c'è anche l'inizio della strada delle vette in inverno usata come pista da fondo.

**(5) Giganti di Fallistro e Croce di Magara slm 1339** - Esempari maestosi di pini larici sono situati a Croce di Magara a 4 Km da Camigliatello. È la riserva biogenetica dei Giganti di Fallistro, dove si trovano circa 52 pini larici e 8 aceri montani che furono piantati nella prima metà del XVII secolo. Un sentiero obbligato ed una guida specializzata permettono di godere pienamente della visita (aperto dalle ore 9:00 alle 17:30 da Aprile a Ottobre).

**(9) Silvana Mansio slm 1473** - Villaggio sorto nel 1932 immerso in suggestive pinete, visitato da chi ha voglia di trascorrere delle giornate a contatto con una natura incontaminata e di straordinaria bellezza,

**(7) Santa Severina è situata a circa 70 km da Camigliatello.** Sorge su un spuntone roccioso che agli occhi appare come una maestosa nave di pietra. I monumenti presenti sono: il Castello e il Battistero, La Cattedrale e il Museo diocesano.



### **Old Calabria Parco Letterario - Nave della sila**

A Camigliati la sede il parco letterario Norman Douglas con mostra fotografica di Mimmo Jodice. **Nave della Sila.** Il museo intende contribuire a colmare un vuoto di memoria storica e civile: il dramma del movimento migratorio. Si vuole ricordare, in questo luogo, le angosce e le speranze di milioni di persone costrette ad emigrare in altre nazioni. Info tel. 0984 578200. Aperto Luglio e Sett.: Sab. e Dom. Agosto Tutti i Giorni. Orario 10.00/14.00 - 15.30/18.30

### **Centro documentazione musica popolare**

sono presenti nel museo un ingente numero di registrazioni audio e di immagini fotografiche, estese capillarmente a tutto il territorio regionale come elementi di una mappa ideale per inoltrarsi nella conoscenza delle musiche di tradizione della Calabria. Per ulteriori informazioni Tel 0987 578154 Altrosud

### **Parrocchia SS. Roberto e Biagio**



Da vedere lo splendido mosaico della Madonna, la statua di Santo Pio e la statua di San Biagio patrono di Camigliatello.

### **Orario SS. Messe Camigliatello**

Giorni feriali: 17,30

Giorni festivi: 08,30 11,00 17,30

**Parco Nazionale della Sila** (Stazione Forestale tel 0984 579757) Il Parco fondato nel 2002 comprende tutte le aree di interesse ambientale della Sila per un totale di 73.695 ettari. È interamente naturale, al suo interno non esistono centri abitati, solo fauna e flora. Sono stati realizzati e riportati sulle mappe, una serie di itinerari naturalistici di ogni grado di difficoltà. L'ingresso, per la Sila Grande, si trova al Cupone a soli 10 km da Camigliatello. La Fauna presenta tutta quella tipica dell'Appennino; il lupo, la volpe, il tasso, la puzzola, la martora, lo scoiattolo, il ghio, la faina, il gatto selvatico, il gufo, ed altre specie. La Flora: estesissime sono le foreste di pino laricio, presenti anche il cero, l'acero di monte, il pioppo tremolo. Fra la vegetazione erbacea il giglio rosso, le viole, i geranei selvatici, le orchidee, le primule, i ciclamini e altri. Presso il Cupone è presente un orto botanico, un museo naturalistico (dove sono stati ricreati gli habitat naturali con animali imbalsamati tra cui lupi, volpi, scoiattoli e molte specie di uccelli), il museo dell'albero con diverse speci ed un giardino geologico. Se si segue il percorso 7 dopo circa 700m si arriva ai recinti faunistici, dove sono presenti dei punti di osservazione per lupi, daini, cervi e guffi.



## Cosa Fare:

### Escursioni in Minibus

ALTIPIANI (prenotazioni e info contattare cell 339 2642365). Itinerari: *Tour della Sila*: visita ai "Giganti della Sila", un maestoso bosco di pini larici secolari. Si prosegue in direzione Lorica per terminare il tour sulle sponde del lago Arvo.

Parco Nazionale della Sila: l'escursione si snoda lungo un sentiero di facile percorribilità (2 km) nel quale non sarà difficile incontrare animali selvatici che, assieme ai cervi, ai caprioli, ai lupi potranno essere ammirati anche nei recinti faunistici.

Tour delle vette: scopriremo le vette più alte dell'Altipiano silano: Monte Scuro, Monte Curcio e Monte Botte Donato, con vista sui laghi (lago Cecita, lago Arvo). Visita a Lorica e al villaggio di Silvana Mansio.

### Escursioni a Piedi - Trekking

ALTIPIANI - Via Roma 101, Camigliatello Silano (informazioni, cartina e prenotazioni tel 0984 578766 cell. 339 2642365).

La Sila offre tantissime possibilità, di ogni livello e difficoltà, per gli amanti del trekking: dalle facili escursioni nei boschi del fondovalle alle salite più impegnative lungo ardui sentieri montani, per inoltrarsi lungo gli antichi percorsi della transumanza.

E' disponibile presso ALTIPIANI la **Guida della Sila Grande e la Cartina escursionistica** Costo € 12,00 cad.

### Escursioni in Quad

NOVASILA a Croce di Magara (prenotazioni, info tel 0984 570574). Itinerari: *Dei Poderi* (medio-facile).

Percorso facile adatto a tutti con passaggi fra gli alberi e qualche piccolo ostacolo. Frutti di bosco in estate. Durata circa 30 min.

*Vallata del Neto* (difficile) Visiteremo la "zona 1" del Parco Nazionale della Sila di particolare interesse botanico e faunistico oltre a guardare il fiume Neto fra passaggi impegnativi e solchi profondi. Funghi in tarda estate. Durata più di 40 min.

*Dei Giganti* (difficile). Passaggio e sosta nei pressi dei "Giganti della Sila" attraversando foreste di pino e faggio su sterrati davvero impegnativi. Durata più di 45 min.

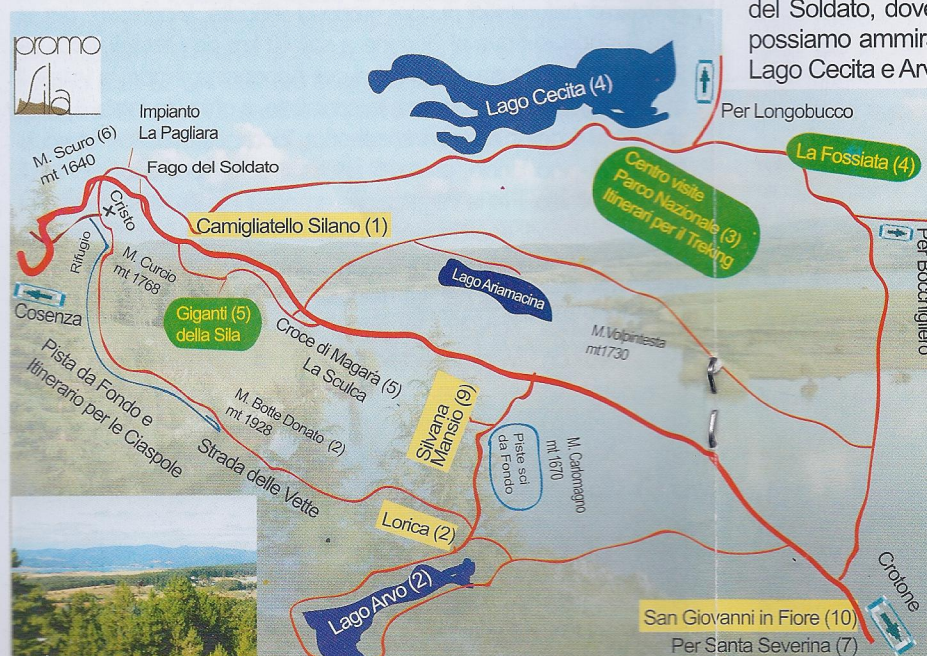
### Escursioni a Cavallo

MANEGGIO CROCE DI MAGARA (prenotazioni cell. 338 6389003) Itinerari: *Tra Giganti della sila*: (semplice) Durata 30 minuti - Attraversando boschi misti di faggio e pino arriveremo nei pressi della riserva protetta dei Giganti della Sila.

*Passeggiata del fiume Neto*: Durata 1 ora e ½ circa. Attraversando il fiume Neto, incontreremo pinete, sorgenti di estrema naturalezza, fauna selvaggia e paesaggi incantevoli.

### Escursioni in Auto - Itinerario dei Monti della Sila

Partendo dal Corso principale di Camigliatello si imbecca la S.S. 107 direzione per Cosenza. Dopo circa 4 km si svolta per Fago del Soldato, dove si prosegue per Monte Scuro (1633 m). Qui possiamo ammirare il suggestivo Cristo ed una panoramica del Lago Cecita e Arvo. Dopo la sosta si prosegue imboccando la stradina delle Vette, attraverso la quale giungeremo sui monti più alti della Sila Grande: Monte Curcio (1768 m), Monte Sorbello (1866m) e Monte Botte Donato (1928 m) che è il più alto monte della Sila, da dove si può godere di una visione unica e incantevole. Si prosegue per il villaggio turistico di Lorica che sorge sul lago Arvo. Arrivati al bivio "Quaresima", e subito dopo la segnaletica Pino Collito, si giunge alla diga di sbarramento costruita in località Nocelle. Dalla diga, immettendosi immediatamente sulla SS 108 bis, direzione San Giovanni in Fiore, paesino tipico silano da visitare l'abbazia Florense il museo, e le chiese di epoca romana. Successivamente si prosegue per lo svincolo della superstrada 107, si fa ritorno. Escursione di 96 Km - Tempo 2:30 circa.



### **A ruota libera**

In mountain bike nel cuore dell'altipiano silano, ricco di innumerevoli opportunità per chi ama le ruote scolpite e i rapporti alti. Pedalando su percorsi vari, dai sentieri interni al Parco alle fresche strade forestali, dalle piste ciclabili o sterrate lungo i laghi agli itinerari di Annibale, con panorami mozzafiato ad ogni curva, in uno scenario senza eguali, ricco di storia, tradizioni e cultura.

Noleggio attrezzature, Info e prenotazioni: Altipiani, via Roma 101 Camigliatello tel. 0984-578766 339-2642365

### **Escursioni con Asino - Giri in calesse**

CIUCHINO DELLA SILA. Si organizzano passeggiate in asino per bambini dai 3 ai 15 anni ed escursioni con il calesse trainato dai ponni per le vie di Camigliatello Silano.

### **Trenino con carrozze d'epoca**

A Camigliatello è possibile trovare uno dei pochi treni a vapore del 1800 perfettamente funzionante. Le FdC organizzano escursioni, proponendo una gita da Camigliatello a Silvana Mansio. Per info rivolgersi alle FdC Stazione di Camigliatello. Tel. 0984 578120

### **In Giro tra le Fattorie**

Si aprono ai turisti le porte delle fattorie presenti sull'altipiano silano con possibilità di vedere animali come la mucca podolica tipica di questo territorio, il suino nero di Calabria e tanto altro.

### **Pista da Bob e Tubing Lorica**

Bob Lorica a 27 km da Camigliatello pista su rotaie aperta sia d'inverno che d'estate di circa 1 Km, a fianco anche pista di 300 m circa per il tubing. Situata vicino agli impianti di risalita Monte Botte Donato a Lorica.

### **Prato da golf**

A Garga km 23 da Camigliatello con 10 buche segnalate. Scuola Golf Garga - Per info Cell. 333 3855763

### **Campi Sportivi e Zone Ricreative**

Campi da Tennis, del Tasso km 1 dal corso aperto 8:00 - 18:30  
Bocce e Basket presso i campi del Tasso Km 1 direzione impianti  
Campo Giochi per bambini a fianco la Chiesa o al Tasso  
Campo da calcetto a 5 presso Via della Reubblicca.

### **Parco fluviale**

Un passo in avanti verso la tutela e la promozione del territorio silano è stato fatto con la realizzazione a Camigliatello del Parco Fluviale. Il Parco fluviale, inaugurato nei giorni scorsi, è stato articolato in tre soluzioni che si sviluppano su circa 8 chilometri di percorso, pensate per sollecitare profonde e intense emozioni, incontro con la natura a quanti percorreranno i 3 sentieri dove, tra l'altro, è possibile trovare 7 fontane e un'area giochi attrezzata per bambini. Il sentiero arcobaleno ha una lunghezza di 2,4 chilometri, ha una difficoltà media ed è percorribile in ottanta minuti; il sentiero salute è lungo circa due chilometri, è percorribile in settanta minuti ed ha una difficoltà medio-alta, con presenza lungo il percorso di un'area dedicata a parco giochi; il sentiero delle fontane, infine, è lungo 3,2 chilometri, si percorre in 110 minuti ed ha una difficoltà medio-alta.



## **Autunno a Camigliatello - I Funghi Silani**

L'autunno è dedicato ai funghi. In questo periodo dell'anno molti turisti prediligono questa località per la sua vocazione alla raccolta e alla degustazione dei funghi. Si stima che in Sila siano presenti più di 3.000 specie. Il clima temperato delle stagioni estiva ed autunnale, la presenza dei laghi che creano una certa umidità e gli immensi boschi di pino, faggio e castagno, favoriscono la crescita dei funghi tanto che, la Calabria, viene considerata come la prima regione italiana nella esportazione dei porcini. Durante gli anni in sila sono nate molte aziende di trasformazione, che commercializzano i porcini secchi e sott'olio, funghi misti sott'olio, rositi sott'olio, il trito di funghi e peperoncino. Veniamo adesso a descrivere alcune specie fungine più diffuse in Sila. Il porcino è il fungo più ricercato. Viene consumato essiccato o sott'olio. E' presente sull'altipiano nelle sue tre specie: Boletus edulis, Boletus aereus e Boletus pinophilus. Il Boletus pinophilus differisce dal precedente per il colore rosso granata del suo cappello. E' sicuramente il migliore delle tre specie di porcino e cresce nelle pinete e nelle faggete. Il Lactarius deliciosus, detto volgarmente "rosito" per il suo colore rosa-arancione, è uno dei funghi più noti e ricercati in Sila. Diffusissimo, cresce esclusivamente nei boschi di conifere. Classificato "buon commestibile" si può consumare fresco o conservato sott'olio. Il fungo Macrolepiota procera è detto "mazza di tamburo" per la sua forma inizialmente ovoidale e poi cupoidale tanto da ricordare il copricapo di un prelato. E' ricercatissimo per il suo buon sapore specie se cotto alla griglia. Si trova nei prati silani dopo le prime abbondanti piogge autunnali. Il Ramaria aurea, invece, malgrado sia classificato "commestibile con cautela" è molto ricercato in Sila. Viene chiamato in dialetto "civita" o "ciuru e' gallu" per la sua forma che ricorda la cresta di un gallo. Cresce nelle faggete in autunno.



### **Manifestazioni d'autunno in Sila**

Tutto il Mese di ottobre si organizzano manifestazioni dedicate ai funghi e alla gastronomia silana in genere.

Tomeo di Briges prima settimana di Ottobre

Sagra della Patata mese di Novembre

## Capitale dell'enogastronomia Calabrese



Nel passato sull'Altopiano Silano, e prevalentemente a Camigliatello, si sono insediati molti nuclei familiari di diversi paesi della Calabria sia dalla marina che dalle colline, con culture e tradizioni culinarie diverse. Questo movimento ha portato a raggruppare in questa zona, favorevole per il suo clima, poichè al centro dei due mari, il meglio dei prodotti gastronomici tipici della regione. All'inizio le motivazioni, alla base di questo fenomeno, erano di carattere prettamente di risparmio. Le provviste servivano ad affrontare il lungo e duro inverno silano utilizzando in modo ottimale i prodotti agricoli e di allevamento a disposizione. Queste tradizioni persistono tutt'ora perchè si sente la necessità di avere a disposizione degli alimenti genuini. Negli ultimi anni si sono sviluppate molteplici aziende di trasformazione e lavorazione di prodotti come: salumi, formaggi, prodotti sott'olio, patate e tanto altro. E' chiaro che queste tecniche di trasformazione e conservazione, praticate da secoli da migliaia di persone, nel tempo si siano affinate raggiungendo alti livelli qualitativi che si riflettono nel gusto unico dei prodotti gastronomici tipici silani e non solo.

**Salumi:** si tratta dei gustosi "capiccoli", dei prelibati "prosciutti" di montagna, e delle rinomate "soppresate", "salsiccie", "pancette" e "nduja" ottenute con una particolare lavorazione tramandata da generazioni in generazioni, impiegando parti selezionate del maiale e del suo intestino. Da non dimenticare i famosi salumi di suino nero di Calabria prelibatezza della nostra terra.



**Formaggi:** tipici della sila sono la sciungata, il caciocavallo dop, la ricotta affumicata, la ricottina fresca, la mozzarella senza fermenti, il canestrato, il burrino, il pecorino crotonese, la scamorsa affumicata. Tutti prodotti da animali che crescono e pascolano in sila.

**Prodotti sott'olio:** le lavorazioni per la conservazione dei prodotti della terra e del mare hanno sempre avuto un ruolo primario nella gastronomia calabrese. Si conserva di tutto: dagli inimitabili pomodori essiccati sotto il sole, dalla nudicella con il peperoncino, alle saporitissime melanzane e zucchini alla griglia, alle dolcissime olive nere e verdi. E ancora carciofini, cipolline, funghi porcini, rositi e misti, trito di funghi e peperoncino, tipici di queste zone, nonché i peperoncini rossi ripieni e secchi, vero orgoglio regionale.



**La Patata silana:** rappresenta una delle principali produzioni della presila. Componente primaria della cucina di questo territorio, viene preparata in molteplici modi.



## Impianti di risalita in Sila Grande

### Camigliatello impianti del Tasso - Monte Curcio

Dotata della nuovissima ovovia con cabine chiuse a sgancio automatico. Quota partenza 1.368 m., arrivo 1.765 m. Lunghezza inclinata 1.809 m. Dislivello 397 m. Tempo percorrenza 6,22. Velocità di esercizio 5 m/s. Portata ora 1.800 p/s. Dislivello 400 m. L'impianto è fornito di innevamento con cannoni da neve. L'impianto è aperto dalle ore 9,00 alle 16,10. Alla stazione di partenza (località Tasso) rifugio con sala bar, pronto soccorso, servizi. Alla stazione di arrivo rifugio Monte Curcio bar, tavola calda e servizi.

**PISTE SCIALPINO:**

N° 1 Pista ROSSA Km. 2,0

N° 1 Pista BLU km. 2,4.

### Snowboard

Piste Camigliatello: N° 1 Pista ROSSA Km. 2,0 - N° 1 Pista BLU km. 2,4

Pista La Pagliara: N° 1 pista Rossa - N° Pista Blu

**Scuola Sci Camigliatello** Info: cell: 333.2566588 - 328.9570993

**Noleggio Sci e Snowboard** Info: cell: 333.2566588 - 328.9570993

### Fago del Soldato impianto la Pagliara - Monte Scuro

A 7 km da Camigliatello Silano, seggiovia 2 posti. Stazione di valle altitudine 1580 mt. l/m Stazione di monte 1725 mt. l/m Durata trasferimento minuti 6,22. L'impianto è aperto dalle ore 9:00 alle 16:10

**Sci notturno** dalle ore 19:00 alle ore 23:00, non tutti i giorni

**PISTE SCIALPINO:** N° 1 Pista ROSSA - N° 1 Pista BLU

**Scuola Sci Master** con maestri federali. Info: cell. 320 4868100

**Noleggio Master** tutti i tipi di sci, sci corving, test Rossignol cell. 320 4868100

### Lorica impianti Valle del Cavaliere - Botte Donato

A 28 km da Camigliatello e situato l'impianto di Botte Donato a 1930 m. Cabinovia: lunghezza 2206 m, dislivello 472 m. Skylift: lunghezza 900 m, dislivello 212 m. Skylift: lunghezza 900 m, dislivello 212 m


**PISTE SCIALPINO:** N° 1 Pista Blu rientro cabinovia: lunga 3,3 km (da quota 1.877 a 1.405), dislivello 472 m - N° 2 Piste Rosse Valle dell'inferno lunghezza 0,9 km l'una (da quota 1867 a 1665), dislivello 212.

**Pista bob su rotaie** circa 1 km. informazioni tel. 0984 537305.

**Campo scuola** di circa 200m attrezzato con impianto di risalita Tapisroulant e cannoni da neve per informazioni tel. 0984 537098

**Scuola sci** con maestri qualificati per info o prenotazioni tel. 0984 537098

**Nolo sci** con tutti i tipi, Snowboard e Big-Foot info tel. 0984 537098



## Inverno a Camigliatello Silano

### Sci da fondo

#### *Impianto di fondo*

#### **Centro Fondo Rifugio Monte Scuro**

Distanza da Camigliatello 8 Km circa. L'impianto è situato a 1.630 mt e si può arrivare fino a 1928 in località Monte Botte Donato. Collocato in un paesaggio molto suggestivo e lontano dai centri abitati. La pista si sviluppa sulla famosa strada delle vette, può avere una lunghezza massima di circa 17 km. All'inizio della pista è presente un rifugio con bar, ristorante, noleggio sci.

Scuola sci maestro Luigi Carravetta - cell. 349 5658039.

#### **Stazione di Sci di Fondo Carlo Magno**

Distanza da Camigliatello 10 Km circa. L'impianto è situato a metà strada tra le località turistiche di Silvana Mansio e Loricca. Collocato in un paesaggio molto suggestivo e lontano dai centri abitati. Vi sono tre anelli, per la pratica dello sci di fondo, della lunghezza di 3-5-7 Km situati ad un'altitudine media superiore ai 1500 mt s.l.m.

#### **Escursioni a Cavallo sulla neve**

**Maneggio Croce di Magara** (per prenotazioni, informazioni o altri itinerari cell. 338 6389003 - 333 7486352)

*Tra i giganti della sila:* (semplice) Durata 30 minuti circa

Attraversando boschi misti di faggio e pino arriveremo nei pressi della riserva protetta dei giganti della sila, prima riserva per numero di piante secolari.

*Passeggiata del fiume neto:* Durata 1 ora e 1/2 circa.

Attraversando il fiume neto, incontreremo favolose pinete e sorgenti di estrema naturalezza, dove si può incontrare fauna selvaggia e paesaggi incantevoli.

#### **In Sila sulla neve con le ciaspole**

Lungo sentieri innevati, tra distese millenarie di pini e faggete e suggestivi laghi d'alta quota, per inseguire sulla neve le orme degli animali e cogliere, dai crinali più alti, paesaggi indimenticabili. La magia delle ciaspole permette di compiere emozionanti e suggestive escursioni alla scoperta del meraviglioso mondo dell'alta montagna, nella maestosità dei boschi silani.

Noleggio attrezzature, Info e prenotazioni: **Altipiani**, via Roma 101 Camigliatello - tel. 0984-578766 339-2642365.

#### **Sila X-Adventure**

Un'infinità di sentieri innevati, per buona parte della stagione invernale e primaverile percorribili con lo **sci escursionismo**, consentono agli amanti della natura un'ottima alternativa per avventurarsi nella magia dell'altipiano silano. Scoprire paesaggi incantati, lontano dalle piste battute, a stretto contatto con la natura, nello splendido scenario del Parco Nazionale della Sila.

Noleggio attrezzature, Info e prenotazioni: **Altipiani**, via Roma 101 Camigliatello tel. 0984-578766 339-2642365

#### **Escursioni in Motoslitte**

**NOVASILA a Croce di Magara** (per prenotazioni, informazioni o altri itinerari contattare cell. 338 3201553 Tel. fax 0984 570574)

Visita il nostro sito [www.novasila.it](http://www.novasila.it)

**Primo APPROCCIO.** Per chi non ha mai guidato la motoslitte. Durata circa 15 min.

**Dei PODERI.** Per chi vuole addentrarsi nei boschi innevati. Durata circa 30 min.

**Valle dell'INFERNO.** Per chi vuole visitare posti altrimenti irraggiungibili. Durata circa 60 min.

**Vetta della GUARDIOLA.** Per chi vuole ammirare il panorama da 1800 mt. Durata circa 90 min.

#### **Escursioni in Quad sulla neve**

**NOVASILA a Croce di Magara** ti porteremo a scoprire i mille volti della natura con i suoi prati verdeggianti, i torrenti, l'azzurro dei laghi e l'ebbrezza dell'alta quota, percorrendo le vecchie vie mulattiere in inverno sulla neve.

**Primo APPROCCIO.** Per chi non ha mai guidato il quad sulla neve. Durata circa 15 min.

**Dei PODERI.** Per chi vuole addentrarsi nei boschi innevati. Durata circa 30 min.

**Valle dell'INFERNO.** Per chi vuole visitare posti altrimenti irraggiungibili. Durata circa 60 min.

**Lago dell'ARIA MACINA.** Arriveremo sulle rive del lago d'aria macina oasi protetta del WWF, scelto dagli uccelli acquatici per la nidificazione. Durata circa 60 min.

#### **Escursioni con le slitte trainate dai cani**

Presso Monte Scuro è possibile partire per effettuare escursioni con le slitte trainate dai cani su meravigliosi sentieri innevati e godere di paesaggi unici e meravigliosi.

Per info rivolgersi presso il Rifugio Monte Scuro

#### **Servizi Navetta per gli impianti e al tre località**

Per Camigliatello Impianti Monte Curcio A/R

Per Impianti La Pagliara Monte Scuro A/R



Per Loica impianto Monte Botte Donato Valle dell'Inferno A/R


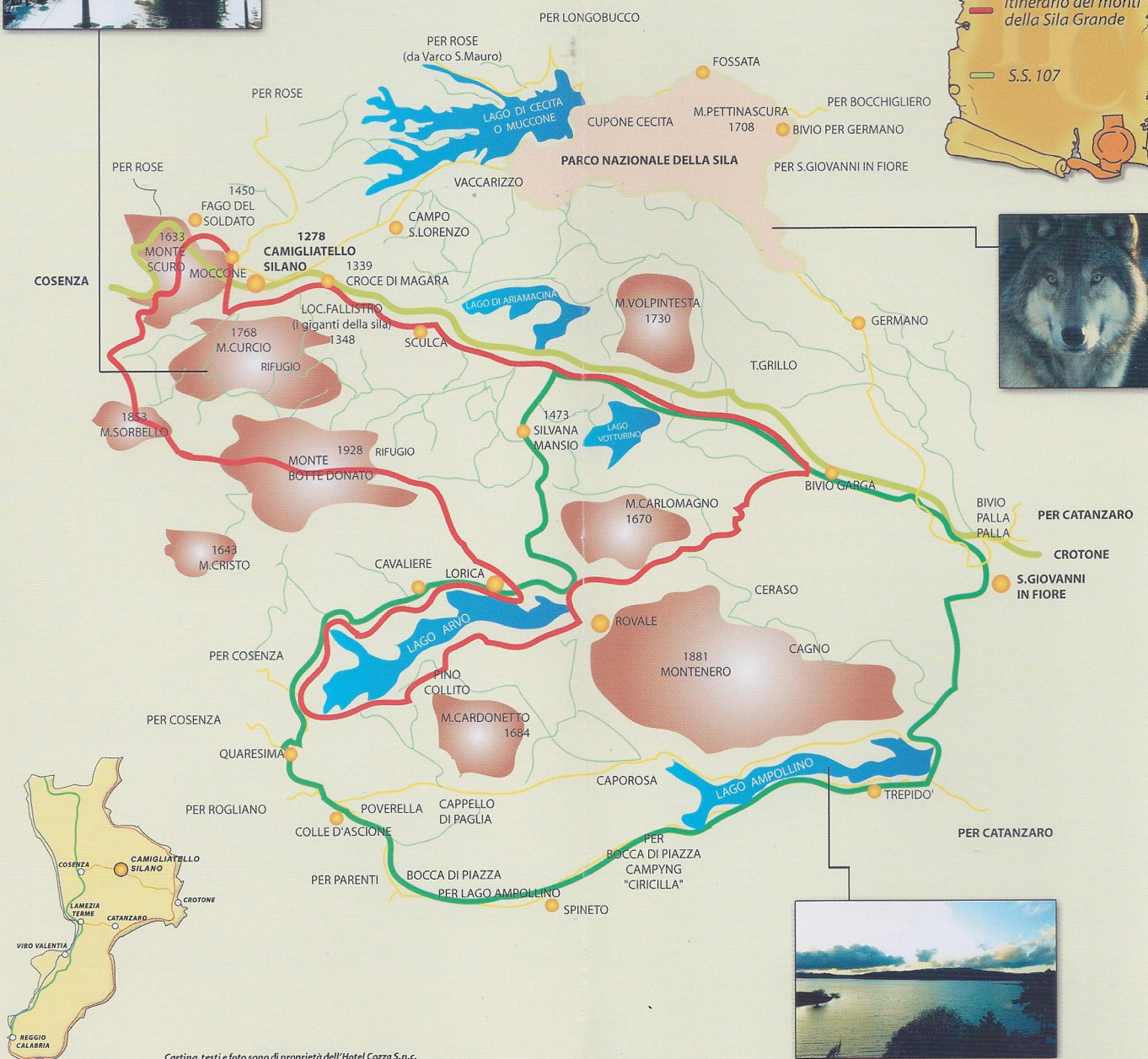

Per l'aeroporto di Lamezia Terme e la FdC di Cosenza

**Per prenotazioni o informazioni ALTIPIANI cell. 339 2642365**



Cartine, testi e foto sono di proprietà dell'Hotel Cozza S.n.c.





Cartina, testi e foto sono di proprietà dell'Hotel Cozza S.n.c.



### Itinerario dei Monti della Sila

Si parte dal Corso principale di Camigliatello si imbecca la Superstrada SS 107 per Cosenza e ,dopo circa 4 km si svolta per Fago del Soldato . Arrivati a Fago del Soldato si prosegue per Monte Scuro ( 1633 m ).

Arrivati a Monte Scuro si può ammirare il suggestivo Cristo ed una vista panoramica del Lago Cecita .

Si imbecca la stradina delle Vette , la quale porterà sui monti più alti della Sila Grande : Monte Curcio ( 1768 m ) , Monte Sorbello ( 1866m ) e Monte Botte Donato ( 1928 m ) che è il più alto monte della Sila dove si può godere di una visione unica e incantevole

Si prosegue per il villaggio turistico di Lorica che sorge sul Lago Arvo ..

Poi si arriva al bivio "Quaresima" e subito dopo la segnaletica Pino Collito si giunge alla diga di sbarramento costruita in località Nocelle .

Dalla diga , immettendosi immediatamente sulla SS 108 bis in direzione San Giovanni in Fiore e successivamente per lo svincolo della superstrada 107 si fa ritorno a Camigliatello .

Escursione di 96 km - Tempo 2h 15 min

### Itinerario dei maestosi Laghi della Sila

Si parte dal Corso principale di Camigliatello si imbecca la Superstrada SS 107 per San Giovanni in Fiore. Dopo circa 4 km si giunge al bivio per Croce di Magara dove è possibile visitare i Giganti della Sila . Poi , dopo altri 8 km , c'è il bivio per il lago Votturino , Si visita l'omonimo lago artificiale. Proseguendo sempre per la SS 107 si raggiunge San Giovanni in Fiore, grosso centro abitato della Sila che sorse e si sviluppò in seguito alla fondazione dell'Abbazia, denominata Florens (fiore). Qui si può visitare lo splendido e caratteristico centro storico .

Esaurita la visita, si prosegue per il bivio che conduce al lago Ampollino e ,dopo circa 12 km , si arriva alla diga. Proseguendo si raggiunge, in successione, prima il bivio di Trepidò, quello di Spineto, di Bocca di Piazza, di Colle Ascione e poi il bivio di Quaresima nei pressi delle sorgenti che alimentano il lago Arvo, per arrivare nel villaggio turistico di Lorica.

Qui si può ammirare il lago Arvo circondato da meravigliose pinete. Di seguito si fa visita al complesso Cavaliere Botte Donato dove vi sono impianti e piste da sci. Il ritorno per Camigliatello, si fa attraverso il bivio Rovale passando per Silvana Mansio .

Escursione di 130 KM - Tempo 2h 45min

### Località dell 'Altopiano Silano

**Lorica slm 1315** - Località turistica nel Comune di San Giovanni in Fiore e di Pedace , situata ai piedi del Monte Botte Donato (1929 m) e circondata dal lago Arvo . Essa è fornita della stazione di sport invernali con il suo complesso Valle del Cavaliere - Botte Donato e la nuova pista di bob adiacente al piazzale della bidonvia.

**Botte Donato slm 1928** - Località turistica nel Comune di Serra Pedace è il monte più alto della Sila dove la neve resiste per molti mesi. Qui arriva la cestovia della Valle del Cavaliere. Vi si Arriva mediante la caratteristica e meravigliosa strada delle Vette, che parte dal Valico di Monte Scuro e arriva fino a Lorica.

**Montescuro slm 1633** - Nei pressi del Valico è posto un Cristo in metallo . Sul monte vi sono i ripetitori della Rai e la Stazione Meteorologica dell'Aeronautica Militare con un complesso di villeggiatura per le famiglie dei militari.

Sul Valico è posto un Cippo a memoria di Nicola Misasi, insigne letterato cosentino cantore incomparabile della Sila. Dal Valico, si può imboccare la Strada ex 107 panoramica che giunge a Spezzano della Sila.

**Croce di Magara slm 1339** - Località turistica nei Comuni di Spezzano Sila e Spezzano Piccolo. Nota località d'interesse turistico ambientale per la sua vicinanza alla riserva di Fallistro " I Giganti della Sila " , riserva caratterizzata da una votazione in cui i pini larici ultracentenari dominano sul pioppo tremolo , sul faggio e sull'acero montano. In inverno si pratica lo sci di fondo su una pista naturale che arriva alla riserva di Fallistro. Qui è presente la novasila che organizza escursioni " quad " e " motoslitte " , per maggiori informazioni [www.novasila.it](http://www.novasila.it).

**San Giovanni in Fiore slm 1049** - paesino turistico legato all'opera di Gioacchino da Fiore , fondatore dell'ordine Fiorentino che nell'ultimo decennio del XII secolo iniziò la costruzione dell'Abbazia . Oggi l'Abbazia , nonostante i numerosi rimaneggiamenti , conserva ancora la caratteristica bellezza dello stile romanico .

Il centro storico conserva molte chiese e portali d'interesse artistico . In città sono presenti numerosi negozi.

**Fago del Soldato slm 1450** - Località del Comune di Celico. Insediamento turistico spontaneo per le bellezze naturalistiche e perché sosta obbligatoria, qualche decennio fa, dai trasportatori di legname e per quanti si recavano in Sila.

La denominazione deriva da una leggenda: di uno scontro tra un brigante ed un militare, il soldato fu trovato morto sotto un albero di faggio (Fago).

Oggi è meta di molti appassionati di sport invernali, per la sua vicinanza al complesso sportivo La Pagliara.

**Lago Cecita** - Luogo ricco di suggestivi angoli di natura incontaminati. Poco distante da Camigliatello Silano, nel fondo di un'ampia conca di campi e prati è stato artificialmente creato sbarrando nel 1951 con una diga il fiume Mucone.

Dal Lago, percorrendo la SS 282, si raggiunge la conca della Fossia, il più vasto tra i complessi forestali della Sila Grande dai fitti boschi di pino laricio, capaci di raggiungere i 40 metri di altezza ed i 2 metri di diametro. Proseguendo per 5 km si può ammirare la bellezza incontaminata del Parco Nazionale della Calabria all'interno del quale sono presenti innumerevoli specie di flora e fauna come il pino laricio e il lupo silano .

R LONGO

PARCO

173  
ANA  
NSIO

SPINETO

